

# МЭРИЯ ГОРОДА НОВОСИБИРСКА

## ПОСТАНОВЛЕНИЕ

От 21.01.2021

№ 98

О резервировании земель по ул. Богдана Хмельницкого в Калининском районе для муниципальных нужд города Новосибирска

В целях планируемого размещения объекта капитального строительства местного значения – автомобильной дороги общего пользования по ул. Богдана Хмельницкого в Калининском районе для муниципальных нужд города Новосибирска, на основании постановления мэрии города Новосибирска от 08.07.2019 № 2483 «О проекте планировки и проектах межевания территории, ограниченной улицами Курчатова, Красных Зорь, Учительской, границей города Новосибирска, полосой отвода железной дороги, в Калининском районе», в соответствии с Земельным кодексом Российской Федерации, руководствуясь Уставом города Новосибирска, ПОСТАНОВЛЯЮ:

1. Зарезервировать для муниципальных нужд города Новосибирска на три года со дня опубликования постановления земли площадью 74360 кв. м в границах зоны планируемого размещения объекта капитального строительства местного значения – автомобильной дороги общего пользования по ул. Богдана Хмельницкого в Калининском районе согласно схеме резервируемых земель (приложение 1).

2. Утвердить перечень кадастровых номеров земельных участков, которые полностью или частично расположены в границах резервируемых земель, указанных в пункте 1 настоящего постановления (приложение 2).

3. Определить место и время ознакомления заинтересованных лиц со схемой резервируемых земель, перечнем кадастровых номеров земельных участков, которые полностью или частично расположены в границах резервируемых земель: департамент строительства и архитектуры мэрии города Новосибирска (Российская Федерация, Новосибирская область, город Новосибирск, Красный проспект, 50, кабинет 507, понедельник и четверг с 9.00 до 13.00 час.) или официальный сайт города Новосибирска в информационно-телекоммуникационной сети «Интернет» ([www.novo-sibirsk.ru](http://www.novo-sibirsk.ru)).

4. Установить срок действия ограничений предусмотренных подпунктами 2, 3 пункта 1 статьи 40 Земельного кодекса Российской Федерации прав собственников земельных участков, землепользователей, землевладельцев, арендаторов земельных участков на использование земельных участков, расположенных в границах резервируемых земель, указанных в пункте 1 настоящего постановления, в соответствии с Земельным кодексом Российской Федерации,

другими федеральными законами – три года со дня опубликования постановления.

5. Департаменту земельных и имущественных отношений мэрии города Новосибирска обеспечить регистрацию в Управлении Федеральной службы государственной регистрации, кадастра и картографии по Новосибирской области ограничения прав на земельные участки, расположенные в границах резервируемых земель, указанных в пункте 1 настоящего постановления.

6. Департаменту информационной политики мэрии города Новосибирска обеспечить опубликование постановления.

7. Контроль за исполнением постановления возложить на заместителя мэра города Новосибирска – начальника департамента строительства и архитектуры мэрии города Новосибирска, начальника департамента земельных и имущественных отношений мэрии города Новосибирска.

Мэр города Новосибирска

А. Е. Локоть

Приложение 1  
к постановлению мэрии  
города Новосибирска  
от 21.01.2021 № 98

## СХЕМА резервируемых земель

Местоположение: обл. Новосибирская, г. Новосибирск, Калининский район, ул. Богдана Хмельницкого

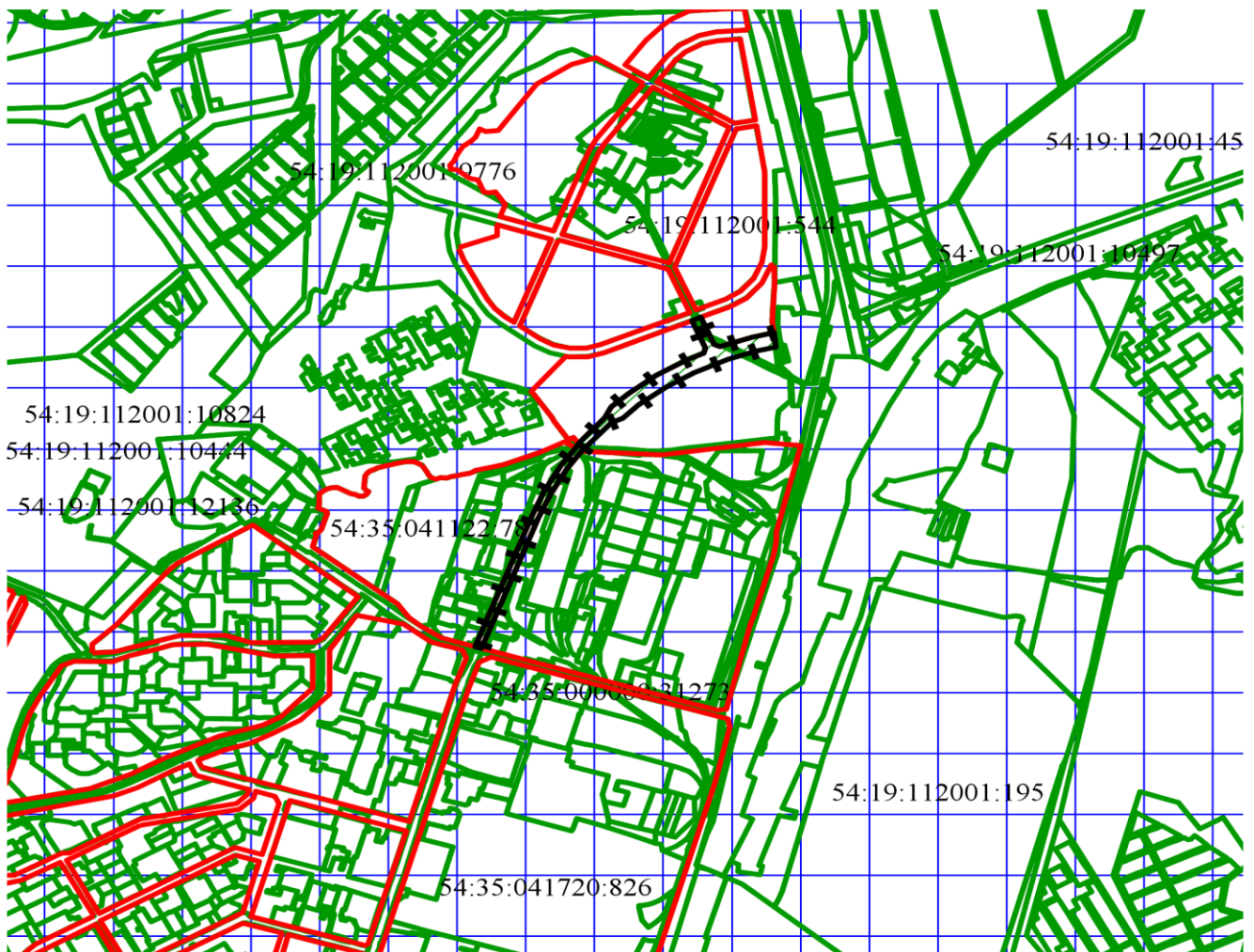
Категория земель: земли населенных пунктов

Площадь участка: 74360 кв. м

Объект: автомобильная дорога общего пользования




Учетный номер: 150304

Планшеты масштаба 1:500 № 89218922 8923 8976 8977 8978 8997 8998 9046 9047 9048 9070



**Масштаб 1:25000**

Схема расположения земельного участка является неотъемлемой частью постановления и без него недействительна

-  красная линия
-  границы предоставленных земельных участков
-  граница предварительного согласования земельного участка по генплану



Приложение 2  
к постановлению мэрии  
города Новосибирска  
от 21.01.2021 № 98

**ПЕРЕЧЕНЬ**  
**кадастровых номеров земельных участков, которые полностью или**  
**частично расположены в границах резервируемых земель**

№ п/п	Кадастровый номер земельного участка
1	2
1	54:35:041122:28
2	54:35:041122:31
3	54:35:041122:37
4	54:35:041122:43
5	54:35:041122:45
6	54:35:041122:46
7	54:35:041122:59
8	54:35:041122:72
9	54:35:041122:77
10	54:35:041122:81
11	54:35:041122:111
12	54:35:041122:112
13	54:35:041122:113
14	54:35:041122:135
15	54:35:041122:305
16	54:19:112001:544
17	54:35:041122:582